





## Innehåll - Sisältö

-  Skjutbana - Ampumarata
-  Sportskyttecentrum med betydelse över landskapsgränsen - Ylimaakunnallinen ampumaurheilukeskus

### Tillgänglighet till skjutbana

#### Ampumaratojen saavutettavuus

-  Inom 30 min - 30 min sisällä
-  Inom 40 min - 40 min sisällä

# Skjutbanor Ampumaradat



**Ditt Sinun**

ÖSTERBOTTEN | POHJANMAASI  
Landskapsplanen 2040 Maakuntakaava

0 5 10 20 30 km  
Baskarta: Lanmäteriverkets terrängkarta 05/2015.  
Pohjakartta: Maanmittauslaitoksen maastokartta 05/2015.