










Innehåll - Sisältö

-  Båthamn - Venesatama
-  Fiskehamn - Kalasatama
-  Fiskestödjepunkt eller skyddshamn för båtlin
Kalastustukikohta tai veneilyn suojasatama
-  Område för fritids- och turismtjänster
Vapaa-ajan ja matkailupalvelujen alue
-  Rekreatiions-/turismobjekt
Virkistys-/matkailukohte
-  Fartygsled - Laivaväylä
-  Båtledd - Veneväylä
-  Hamnområde - Satama-alue
-  Rekreatiionsområde - Virkistysalue

Hamnar, farleder och rekreation Satamat, vesiväylät ja virkistys



Ditt Sinun

ÖSTERBOTTEN | POHJANMAASI
Landskapsplanen 2040 Maakuntakaava

0 5 10 20 30 km

Baskarta: Lanmäteriverkets terrängkarta 05/2015.
Pohjakkarta: Maanmittauslaitoksen maastokartta 05/2015.



Österbottens förbund
Pohjanmaan liitto