





## Innehåll - Sisältö

-  Behov av ekologisk förbindelse  
Ekologinen yhteystarve
- Naturvärden i skogliga livsmiljöer  
Metsäisten elinympäristöjen luontoarvot  
(Zonation)
-  ↑ Färg enligt områdets värden  
Väri alueen merkittävyyden mukaan  
Stigande skala - Nouseva asteikko
-  Naturskyddsområde - Luonnonsuojelualue
-  Nationellt betydande fågelområden  
Valtakunnallisesti merkittävät linnustoalueet
-  Område som ingår i nätverket Natura 2000  
Natura 2000-verkostoon kuuluva alue
-  nat  
Område som ingår i nätverket Natura 2000  
Natura 2000-verkostoon kuuluva alue
-  Tyst område - Hiljainen alue
-  Område för tätortsfunktioner  
Taajamatoimintojen alue
-  Stora enhetliga skogsområden > 10 000 ha  
Laajat yhtenäiset metsäalueet > 10 000 ha
-  Åkerområden - Peltoalue
-  Skogsområden - Metsäalue

-  Djurolycka - Eläinonnettomuus 2005 - 2016
-  Älg- och hjorddjurens samt rovdjurens behov av förbindelser - Hirvi- sekä petoeläinten yhteystarve
-  Älgstängsel - Hirvivaia
-  Älgvarning - Hirvivaroitus

## Behov av ekologisk förbindelse Ekologinen yhteystarve



0 5 10 20 30 km  
Baskarta: Lantmäteriverkets terrängkarta 05/2015.  
Pohjakartta: Maanmittauslaitoksen maastokartta 05/2015.